

Područje zahvata

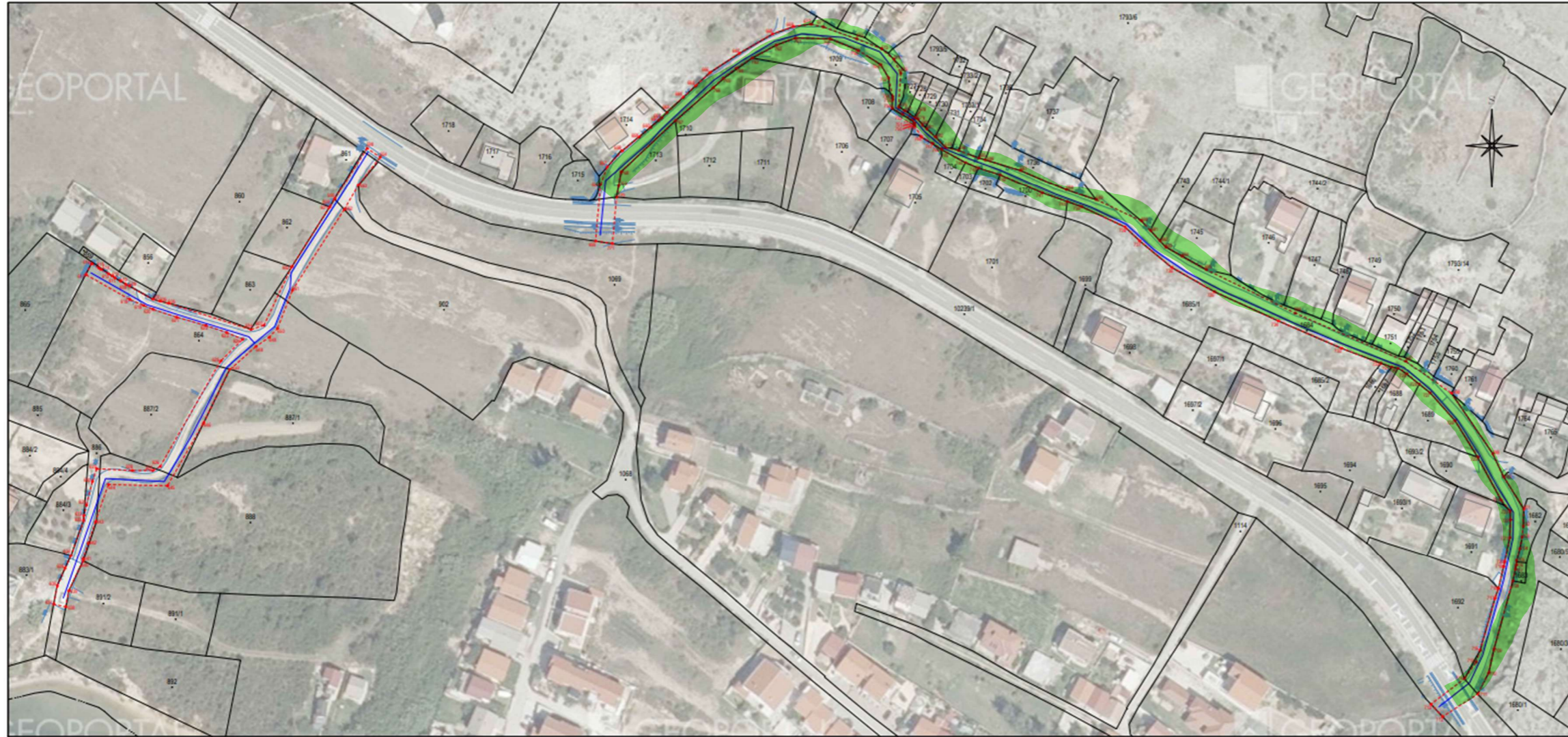


LEGENDA:

- POSTOJEĆA VODOVODNA MREŽA
- PLANIRANI CJEVODOVI

| | | | | |
|--|---|---|---|---------------------|
|  | Podnositelj zahtjeva: | OPĆINA RAŽANAC Ražanac XVII 61, 23248 Ražanac | | |
| | Naziv zahvata u prostoru: | REKONSTRUKCIJA I DOGRADNJA VODOVODNE MREŽE U NASELJU RTINA | | |
| | Razina razrade: | GLAVNI PROJEKT | | |
| | Strukovna odrednica projekta: | GRAĐEVINSKI PROJEKT | Vrsta projekta: | PROJEKT VODOVODA |
| Glavni projektant: | ROBERT MILETIĆ, dipl. ing. građ. <i>Robert Miletic</i> | | Naziv grafičkog prikaza: | |
| Projektant: | | | PREGLEDNA SITUACIJA NA DOF-u S PODJELOM NA LISTOVE | |
| Suradnik: | Mjesto i datum izrade: | Zadar, prosinac 2022. | | |
| Suradnik: | Mjerilo: | 1:10000 | Broj lista: | |
| Suradnik: | Oznaka projekta: | 5673-G | 3.1. | |

GEODETSKA PODLOGA ZA ZAHVAT U PROSTORU, List 6.



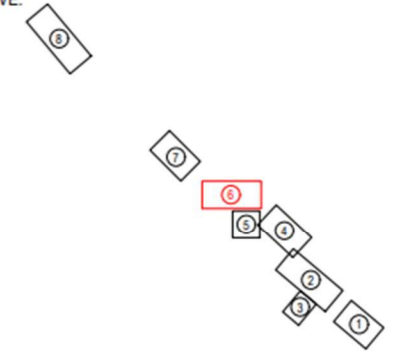
Oznaka: 48/2022

Katastarska općina: RAŽANAC
MBR: 334944

PODLOGA ZA SITUACIJE GRAĐEVINA I ZAHVATA U PROSTORU
REKONSTRUKCIJA I DOGRADNJA VODOVODNE MREŽE U NASELJU RTINA

list br. 6
mjerilo 1:1000

PODJELA NA LISTOVE:

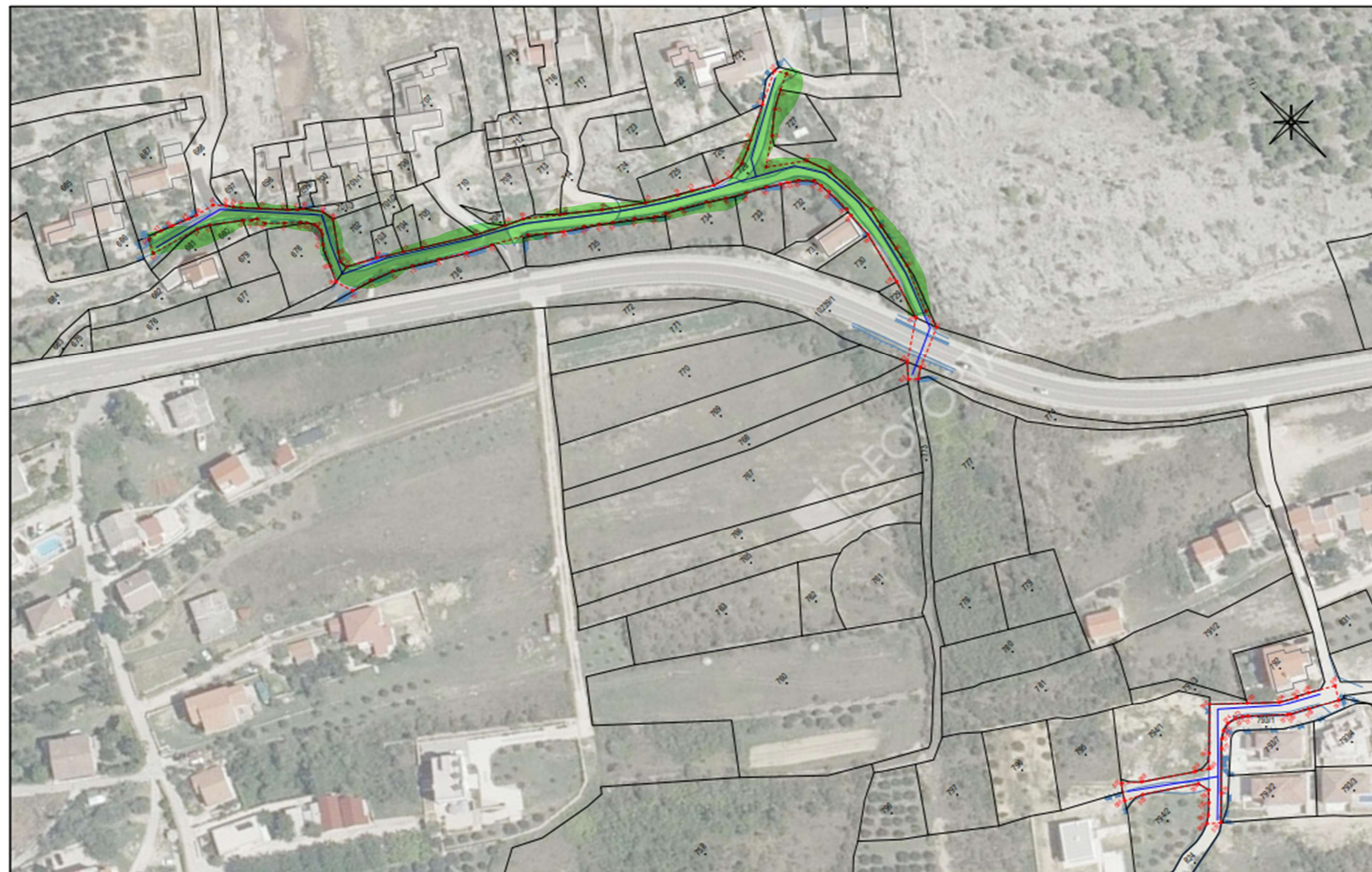


LEGENDA:

- GRANICA OBUHVATA ZAHVATA
- VODOVOD
- VODOVOD - REKONSTRUKCIJA
- GRANICA KATASTARKE ČESTICE
- SNIMLJENA SITUACIJA

kolovoz, 2022.

Izradila: I. Sumić, dipl.ing.geod.



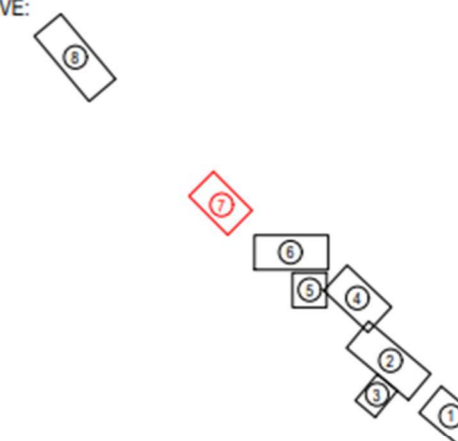
Oznaka: 48/2022

Katastarska općina: RAŽANAC
MBR: 334944

PODLOGA ZA SITUACIJE GRAĐEVINA I ZAHVATA U PROSTORU
REKONSTRUKCIJA I DOGRADNJA VODOVODNE MREŽE U NASELJU RTINA

list br. 7
mjerilo 1:1000

PODJELA NA LISTOVE:



LEGENDA:

-  GRANICA OBLUHVATA ZAHVATA
-  VODOVOD
-  VODOVOD - REKONSTRUKCIJA
-  GRANICA KATASTARSKE ČESTICE
-  SNIMLJENA SITUACIJA

kolovoz, 2022.

Izradila: I. Sumić, dipl.ing.geod.